ПРИЛОЖЕНИЕ 2
к Порядку проведения паспортизации объектов
социальной и инженерной инфраструктур в
приоритетных сферах жизнедеятельности инвалидов и
других маломобильных групп населения

УТВЕРЖДАЮ
Руководитель рабочей группы
_____ О.Е. Мечтанов
(подпись)
«_____» 12. 02. 2018 г.

# ПАСПОРТ
доступности объекта для инвалидов и других маломобильных групп населения
№ _____ от «___»_____20___г.

## 1. Общие сведения об объекте

1.1. Наименование (вид) объекта Государственное бюджетное общеобразовательное учреждение Самарской области средняя общеобразовательная школа с.Александровка муниципального района Ставропольский Самарской области СПДС»Солнышко»
1.2. Фактический адрес: 445168, Российская Федерация, Самарская область, муниципальный район Ставропольский, сельское поселение Александровка, село Александровка, ул. Фабричная, д.6а
1.3. Сведения о размещении объекта:
отдельно стоящее здание, двухэтажное здание, 1107,4кв. м;
часть здания _____ этажей (или на _____ этаже), _____кв. м;
наличие прилегающего земельного участка (да, нет) 7000 кв. м.
1.4. Год постройки здания 1975_____, последнего капитального ремонта – _____
1.5. Дата предстоящих плановых ремонтных работ: текущего – не запланировано, капитального – не запланировано.

Сведения об организации, расположенной на объекте

1.6. Название организации (учреждения) (полное юридическое наименование, краткое наименование согласно уставу) Государственное бюджетное общеобразовательное учреждение Самарской области средняя общеобразовательная школа с.Александровка муниципального района Ставропольский Самарской области структурное подразделение «детский сад «Теремок»; ГБОУ СОШ с.Александровка СПДС «Теремок»
1.7. Юридический адрес организации (учреждения): 445161, Российская Федерация, Самарская область, муниципальный район Ставропольский, сельское поселение Александровка, село Александровка, ул.Фабричная, д.6а
1.8. Основание для пользования объектом (оперативное управление, аренда, собственность, иное) – оперативное управление
1.9. Форма собственности (государственная, негосударственная) государственная

1.10. Территориальная принадлежность (федеральная, областная, муниципальная) муниципальная

1.11. Вышестоящая организация (наименование) Министерство образования и науки Самарской области

1.12. Адрес вышестоящей организации, другие координаты: 443099, г.Самара, ул.А.Толстого, д.38/16

## 2. Характеристика деятельности организации на объекте (по обслуживанию населения)

2.1. Сфера деятельности (образование, социальная защита, здравоохранение, физическая культура и спорт, культура, связь и информация, транспорт, жилой фонд, потребительский рынок и сфера услуг, другое) образование

2.2. Виды оказываемых услуг: Реализация общеобразовательной программы, обучение и воспитание детей дошкольного возраста.

2.3. Форма оказания услуг (на объекте, с длительным пребыванием, в том числе проживанием, на дому, дистанционно) на объекте

2.4. Категории обслуживаемого населения по возрасту (дети, взрослые трудоспособного возраста, пожилые, все возрастные категории) дети от 1,5 до 7 лет

2.5. Категории обслуживаемых инвалидов (нужное подчеркнуть): инвалиды, передвигающиеся на коляске, инвалиды с нарушениями опорно-двигательного аппарата, нарушениями зрения, нарушениями слуха, нарушениями умственного развития – все категории.

2.6. Плановая мощность: посещаемость (количество обслуживаемых в день), вместимость, пропускная способность: 140чел/день, вместимость 140 человек

2.7. Участие в исполнении ИПРА инвалида, ребенка-инвалида (да, нет) нет

## 3. Состояние доступности объекта

3.1. Путь следования к объекту пассажирским транспортом (описать маршрут движения с использованием пассажирского транспорта)

Остановка «Александровка», маршрутный автобус №174 «Жигулевск- Александровка»

Наличие адаптированного пассажирского транспорта к объекту нет

3.2. Путь к объекту от ближайшей остановки пассажирского транспорта:

3.2.1. Расстояние до объекта от остановки транспорта 500 м.

3.2.2. Время движения (пешком) 5 минут.

3.2.3. Наличие выделенного от проезжей части пешеходного пути (да, нет) да

3.2.4. Перекрестки: нерегулируемые, регулируемые, со звуковой сигнализацией, таймером, нет - нет

3.2.5. Информация на пути следования к объекту: акустическая, тактильная, визуальная, нет - нет

3.2.6. Перепады высоты на пути: есть, нет (описать) - нет

их обустройство для инвалидов на коляске: да, нет - нет

3.3. Организация доступности объекта для инвалидов – форма обслуживания

| Категория инвалидов (вид нарушения) | Вариант организации доступности объекта (формы обслуживания)* |
|---|---|
| Все категории инвалидов и МГН | ДУ |
| В том числе инвалиды: | |
| передвигающиеся на креслах-колясках | ДУ |
| с нарушениями опорно-двигательного аппарата | ДУ |
| с нарушениями зрения | ВНД |
| с нарушениями слуха | ДУ |
| с нарушениями умственного развития | ДУ |

*Указывается один из вариантов: А, Б, ДУ, ВНД.

3.4. Организация доступности основных структурно-функциональных зон

| № п/п | Основные структурно-функциональные зоны | Состояние доступности, в том числе для основных категорий инвалидов* |
|---|---|---|
| 1. | Территория, прилегающая к зданию (участок) | ДЧ-И (О,Г,К) |
| 2. | Вход (входы) в здание | ДЧ-И (О,Г,К) |
| 3. | Путь (пути) движения внутри здания (в том числе пути эвакуации) | ДЧ-И (О,Г,К) |
| 4. | Зона целевого назначения здания (целевого посещения объекта) | ДЧ-И (О,Г,К) |
| 5. | Санитарно-гигиенические помещения | ДЧ-И (О,Г,К) |
| 6. | Система информации и связи (на всех зонах) | ДЧ-И (О,Г,К) |
| 7. | Пути движения к объекту (от остановки транспорта) | ДЧ-И (О,Г,К) |

*Указывается: ДП-В – доступно полностью всем; ДП-И (К, О, С, Г, У) – доступно полностью избирательно (указать категории инвалидов); ДЧ-В – доступно частично всем; ДЧ-И (К, О, С, Г, У) – доступно частично избирательно (указать категории инвалидов); ДУ – доступно условно; ВНД – временно недоступно.

3.5. Итоговое заключение о состоянии доступности объекта: **Объект доступен условно для категорий инвалидов К,О,Г,У; временно недоступен для категории С.**

4. Управленческое решение

4.1. Рекомендации по адаптации основных структурных элементов объекта

| № п/п | Основные структурно-функциональные зоны объекта | Рекомендации по адаптации объекта (вид работы)* |
|---|---|---|
| 1. | Территория, прилегающая к зданию (участок) | Индивидуальное решение с ТСР |
| 2. | Вход (входы) в здание | Индивидуальное решение с ТСР |
| 3. | Путь (пути) движения внутри здания (в том числе пути эвакуации) | Индивидуальное решение с ТСР |
| 4. | Зона целевого назначения здания (целевого посещения объекта) | Индивидуальное решение с ТСР |
| 5. | Санитарно-гигиенические помещения | Индивидуальное решение с ТСР |

| № п/п | Основные структурно-функциональные зоны объекта | Рекомендации по адаптации объекта (вид работы)* |
|---|---|---|
| 6. | Система информации на объекте (на всех зонах) | Индивидуальное решение с ТСР |
| 7. | Пути движения к объекту (от остановки транспорта) | Индивидуальное решение с ТСР |
| 8. | Все зоны и участки | Индивидуальное решение с ТСР |

* Указывается один из вариантов (видов работ): не нуждается; ремонт (текущий, капитальный); индивидуальное решение с техническими средствами реабилитации (ТСР); технические решения невозможны – организация альтернативной формы обслуживания.

4.2. Период проведения работ _____
в рамках исполнения _____
(указывается наименование документа, программы, плана)

4.3. Ожидаемый результат (по состоянию доступности) после выполнения работ по адаптации Объект частично адаптирован для всех категорий инвалидов
Оценка результата исполнения программы, плана (по состоянию доступности) _____

4.4. Для принятия решения согласование: требуется, не требуется (нужное подчеркнуть).

Имеется заключение уполномоченной организации о состоянии доступности объекта (наименование документа, наименование организации, его выдавшей, дата выдачи), прилагается _____

4.5. Информация размещена (обновлена) на карте доступности субъекта Российской Федерации (дата размещения, обновления) _____
_____
(наименование сайта, портала)

ПРИЛОЖЕНИЕ 1
к Порядку проведения паспортизации объектов социальной и инженерной инфраструктур в приоритетных сферах жизнедеятельности инвалидов и других маломобильных групп населения

УТВЕРЖДАЮ
Руководитель рабочей группы
_____ О.Е. Мечтанов
(подпись)
12. 02. 2018 г.

# АНКЕТА ОБСЛЕДОВАНИЯ

объекта о его доступности для инвалидов и других маломобильных групп населения

№ _____ от «___»_____20___г.

Государственное бюджетное общеобразовательное учреждение Самарской области средняя общеобразовательная школа с.Александровка муниципального района Ставропольский Самарской области структурное подразделение детский сад «Теремок»

(полное юридическое наименование объекта)

445161,Российская Федерация, Самарская область, муниципальный район Ставропольский, сельское поселение Александровка, село Александровка, ул. Фабричная,д.6а тел/факс8(84862)38211 teremok.morozowa2010@mail.ru Морозова Галина Георгиевна руководитель

(юридический адрес, фактический адрес, телефон, факс, адрес электронной почты, Ф.И.О. и должность руководителя)

1. Наименование населенного пункта с. Александровка

2. Ведомственная принадлежность Министерство образования и науки Самарской области

3. Вид деятельности образование

(государственное (муниципальное) управление, здравоохранение, социальное обслуживание, образование, культурно-досуговая деятельность, организация временного проживания, сервисное обслуживание, транспортное обслуживание, прочие)

4. Форма собственности объекта муниципальная

(федеральная, областная, муниципальная, частная)

5. Объем предоставляемых услуг 120 /140чел

(количество обслуживаемых посетителей/день, вместимость)



6. Размещение объекта Отдельно стоящее здание ,2 этажа,972,2кв.м кирпичное здание, железобетонные перекрытия

(отдельно стоящее, встроенное, пристроенное, количество этажей в здании, занимаемый организацией этаж, базовый материал несущих конструкций, материал лестниц (кирпич, бетон, пенобетон, дерево, другое)

7. Количество и назначение входов 6 ( 2 центральные-основные, 4-эавкуационные)

8. Год постройки 1975

9. Год последней реконструкции не было

Описание маршрута следования к объекту

| | | | |
|---|---|---|---|
| Расстояние до объекта от остановки транспорта, м | | 500м | |
| Вид транспорта, номер маршрута, название остановки | | Маршрутный автобус №174 «Жигулевск –Александровка» Ост. магазин «Природа» ул. Пушкина | |
| Наличие переходов на пути следования от остановки | | есть | |
| Регулируемые переходы | нет | со звуковой сигнализацией | нет |
| Нерегулируемые переходы | есть | | |
| Внеуличные переходы | нет | с пандусом | нет |
| | | с подъемником | нет |
| Тактильные указатели | нет | | |
| | | Съезды с уклоном более 10% | нет |
| | | Пандусы с уклоном более 8% | нет |
| | | Поручни на пандусах | нет |

| № поме-щений по плану БТИ | Наименование элемента объекта | Норматив доступности, установленный для инвалидов | Фактическая величина, наличие | Категория инвалидов, для которых установлен норматив* | Рекомендуемые мероприятия по адаптации при несоответствии нормативу: установка, создание, ремонт, замена или реконструкция | Примечание |
|---|---|---|---|---|---|---|
| 1 | 2 | 3 | 4 | 5 | 6 | 7 |
| | 1. Территория, прилегающая к объекту (при наличии) | | | | | |
| | 1.1. Вход на территорию (при наличии ограждения) | | | | | |
| | Ширина прохода, калитки | ≥ 1,2 м | 0.74м | К, О | замена | |
| | Информация об объекте | наличие | + | К, О, С, Г | | |
| | 1.2. Путь к главному (специализированному) входу в здание (для доступа в зону оказания услуг) | | | | | |
| | Указатели направления движения | наличие | нет | К, Г | установка | |
| | Ширина пешеходного пути с учетом встречного движения | ≥2,0 м | 3.70м | К | | |
| | Ширина пешеходного пути с учетом встречного движения в условиях сложившейся застройки в пределах прямой видимости<br>Для обеспечения возможности разъезда через каждые 25 м горизонтальные площадки (карманы) | ≥ 1,2 м<br>не менее 2,0 х 1,8 м | 1.50м<br>нет | К | | |
| | Тактильная полоса перед съездом | > 0,8 м | нет | С | создание | |
| | Тактильная полоса перед лестницей | > 0,8 м | нет лестницы | С | | |
| | Тактильная полоса перед препятствием на тротуаре | > 0,8 м | нет препятствий | С | | |
| | Ширина тактильной полосы | 0,5-0,6 м | нет | С | создание | |
| | Перепад высот бордюров, бортовых камней вдоль | < 0,025 м | нет | К, С, О | | |



| № поме-щений по плану БТИ | Наименование элемента объекта | Норматив доступности, установленный для инвалидов | Фактическая величина, наличие | Категория инвалидов, для которых установлен норматив* | Рекомендуемые мероприятия по адаптации при несоответствии нормативу: установка, создание, ремонт, замена или реконструкция | Примечание |
|---|---|---|---|---|---|---|
| 1 | 2 | 3 | 4 | 5 | 6 | 7 |
| | эксплуатируемых газонов и озелененных площадок, примыкающих к путям пешеходного движения | | перепада высоты | | | |
| | Высота бордюров по краям пешеходных путей | > 0,05 м | 0,10 | К, С, О | | |
| | Места отдыха** | наличие | + | К, О | | |
| | 1.3. Автостоянка и парковка для посетителей (при наличии)- нет | | | | | |
| | Расстояние до входа в здание | ≤ 50 м | | К, О | | |
| | Количество машино-мест для инвалидов, обозначенных специальными знаками на поверхности покрытия стоянки и знаком на вертикальной поверхности (стене, столбе, стойке) на высоте не менее 1,5 м | > 5%<br>(не менее 1 места) | | К | | |
| | Размер парковочного места со специальным знаком для автомобиля инвалида | 6 х 3,6 м | | К | создать автостоянку | |
| | 1.4. Открытая лестница –нет перепада высоты. | | | | | |
| | Ширина лестничных маршей | ≥ 1,35 м | | О, С | | |
| | Марш лестницы между площадками | 3-12 ступеней | | О, С | | |
| | Единообразная геометрия ступеней | наличие | | О, С | | |
| | Высота подступенка | 0,12-0,15 м | | О, С | | |
| | Ширина проступей | 0,35-0,4 м | | О, С | | |
| | Расстояние до кромки ступени тактильной полосы перед маршем вверху и внизу шириной 0,3-0,5 м | ≥ 0,8-0,9 м | | С | | |

| № поме-щений по плану БТИ | Наименование элемента объекта | Норматив доступности, установленный для инвалидов | Фактическая величина, наличие * | Категория инвалидов, для которых установлен норматив* | Рекомендуемые мероприятия по адаптации при несоответствии нормативу: установка, создание, ремонт, замена или реконструкция | Примечание |
|---|---|---|---|---|---|---|
| 1 | 2 | 3 | 4 | 5 | 6 | 7 |
| | Бортики по боковым краям ступеней, не примыкающие к стенам, высотой не менее 0,02 м | наличие | | О, С | | |
| | Поручни с двух сторон: | наличие | | О,С | | |
| | расстояние между поручнями | ≥ 1,0 м | | О, С | | |
| | высота поручней | 0,9 м | | О | | |
| | не травмирующие завершения поручней | наличие | | О | | |
| | завершающие горизонтальные части поручней | ≥ 0,3 м | | О, С | | |
| | 1.5. Пандус на рельефе - нет | | | | | |
| | Высота подъема одного марша | ≤ 0,8 м | | К | | |
| | Угол уклона | ≤ 5 ° | | К | | |
| | Поручни с двух сторон: | наличие | | К, О | | |
| | расстояние между поручнями | 0,9-1,0 м | | К, О | | |
| | на высоте (нижний поручень) | 0,7 м | | К | | |
| | на высоте (верхний поручень) | 0,9 м | | О | | |
| | нетравмирующие завершения поручней | наличие | | К, О | | |
| | завершающие горизонтальные части поручней | ≥ 0,3 м | | К, О | | |
| | Площадки на горизонтальном участке пандуса: | наличие | | К | Создание пандуса не требуется, та как нет перепада высоты. | |
| | в верхнем окончании пандуса | ≥ 1,5 х 1,5 м | | К | | |
| | промежуточная площадка при прямом пути | ≥1,5 х 1,5 м | | К | | |

5

| № поме-щений по плану БТИ | Наименование элемента объекта | Норматив доступности, установленный для инвалидов | Фактическая величина, наличие * | Категория инвалидов, для которых установлен норматив* | Рекомендуемые мероприятия по адаптации при несоответствии нормативу: установка, создание, ремонт, замена или реконструкция | Примечание |
|---|---|---|---|---|---|---|
| 1 | 2 | 3 | 4 | 5 | 6 | 7 |
| | Бортики по боковым краям ступеней, не примыкающие к стенам, высотой не менее 0,02 м | наличие | | О, С | | |
| | Поручни с двух сторон: | наличие | | О,С | | |
| | расстояние между поручнями | ≥ 1,0 м | | О, С | | |
| | высота поручней | 0,9 м | | О | | |
| | не травмирующие завершения поручней | наличие | | О | | |
| | завершающие горизонтальные части поручней | ≥ 0,3 м | | О, С | | |
| | 1.5. Пандус на рельефе - нет | | | | | |
| | Высота подъема одного марша | ≤ 0,8 м | | К | | |
| | Угол уклона | ≤ 5 ° | | К | | |
| | Поручни с двух сторон: | наличие | | К, О | | |
| | расстояние между поручнями | 0,9-1,0 м | | К, О | | |
| | на высоте (нижний поручень) | 0,7 м | | К | | |
| | на высоте (верхний поручень) | 0,9 м | | О | | |
| | нетравмирующие завершения поручней | наличие | | К, О | | |
| | завершающие горизонтальные части поручней | ≥ 0,3 м | | К, О | | |
| | Площадки на горизонтальном участке пандуса: | наличие | | К | Создание пандуса не требуется, та как нет перепада высоты. | |
| | в верхнем окончании пандуса | ≥ 1,5 х 1,5 м | | К | | |
| | промежуточная площадка при прямом пути | ≥1,5 х 1,5 м | | К | | |

| № поме-щений по плану БТИ | Наименование элемента объекта | Норматив доступности, установленный для инвалидов | Фактическая величина, наличие | Категория инвалидов, для которых установлен норматив* | Рекомендуемые мероприятия по адаптации при несоответствии нормативу: установка, создание, ремонт, замена или реконструкция | Примечание |
|---|---|---|---|---|---|---|
| 1 | 2 | 3 | 4 | 5 | 6 | 7 |
| | Нескользкое покрытие | наличие | | О, С | | |
| | Расстояние до кромки ступени перед маршем вверху и внизу тактильной полосы | 0,6 м | | С | | |
| | Ширина тактильной полосы перед лестничным маршем | 0,3-0,5 м | | С | | |
| | Контрастная маркировка крайних ступеней | наличие | | С | | |
| | Бортики по боковым краям ступеней, не примыкающие к стенам, высотой не менее 0,02 м | наличие | | О, С | | |
| | Поручни с двух сторон: | наличие | | О, С | | |
| | высота поручней | 0,9 м | | О, С | | |
| | нетравмирующиезавершения поручней | наличие | | О, С | | |
| | завершающие горизонтальные части поручней | ≥ 0,3 м | | О, С | | |
| | Разделительные поручни при ширине марша ≥ 4 м** | наличие | | О, С | | |
| | 2.3. Пандус наружный -нет | | | | | |
| | Ширина марша | ≥1,0 м | | К | Пандус не требуется, нет перепада высоты | |
| | Угол уклона | ≤5 ° | | К | | |
| | Высота подъема одного марша (максимальная) | ≤ 0,8 м | | К | | |
| | Поручни с двух сторон: | наличие | | К, О | | |
| | расстояние между поручнями | 0,9-1,0 м | | К, О | | |
| | на высоте (нижний поручень) | 0,7 м | | К | | |



| № поме-щений по плану БТИ | Наименование элемента объекта | Норматив доступности, установленный для инвалидов | Фактическая величина, наличие | Категория инвалидов, для которых установлен норматив* | Рекомендуемые мероприятия по адаптации при несоответствии нормативу: установка, создание, ремонт, замена или реконструкция | Примечание |
|---|---|---|---|---|---|---|
| 1 | 2 | 3 | 4 | 5 | 6 | 7 |
| | на высоте (верхний поручень) | 0,9 м | | О | | |
| | нетравмирующиезавершения поручней | наличие | | К, О | | |
| | завершающие горизонтальные части поручней | ≥ 0,3 м | | К, О | | |
| | Площадки на горизонтальном участке пандуса: | | | | | |
| | в верхнем окончании пандуса | ≥1,5 х 1,5 м | | К | | |
| | промежуточная площадка при прямом пути движения (при высоте пандуса более 0,8 м) | ≥ 1,5 м | | К | | |
| | промежуточная площадкана повороте пути движения | ≥ 1,5 х 1,5 м | | К | | |
| | в нижнем окончании пандуса | ≥1,5 х 1,5 м | | К | | |
| | Колесоотбойники по продольным краям маршей высотой не менее 0,05 м | наличие | | К, О | | |
| | Нескользкое покрытие | наличие | | К, О | | |
| | Наружный подъемник (при отсутствии пандуса) вертикальный (В), наклонный (Н) | наличие | | К | | |
| | Звуковой маяк у входа** | наличие | | С | | |
| | Световой маяк у входа** | наличие | | Г | | |
| | 2.4. Тамбур | | | | | |
| | Габариты (глубина х ширина) | ≥ 2,3 х 1,5 м, при реконструкции – (1,5-1,8) х 2 м | 2.18м х1,37м | К | реконструкция | |
| | Двери распашные (Р), автоматические | наличие | Р | К, О | | |

| № поме-щений по плану БТИ | Наименование элемента объекта | Норматив доступности, установленный для инвалидов | Фактическая величина, наличие | Категория инвалидов, для которых установлен норматив* | Рекомендуемые мероприятия по адаптации при несоответствии нормативу: установка, создание, ремонт, замена или реконструкция | Примечание |
|---|---|---|---|---|---|---|
| 1 | 2 | 3 | 4 | 5 | 6 | 7 |
| | раздвижные (А) | | | | | |
| | Ширина дверного проема | ≥ 1,2 м, при реконструкции – ≥0,9 м | 0,93м | К, О | реконструкция | |
| | Высота порога наружного, внутреннего | каждого элемента – < 0,014 м, общая высота– ≤ 0,028 м | наружн 8см, внутр 4см | К | замена | |
| | Контрастная маркировка прозрачных дверных полотен | наличие | - | С | создание | |
| | 3. Пути движения на объекте(для доступа в зону оказания услуги) | | | | | |
| | 3.1. Лестница на уровень 1-го этажа | | | | | |
| | Контрастная маркировка крайних ступеней | наличие | нет | С | создание | |
| | Бортики по боковым краям ступеней, не примыкающие к стенам, высотой не менее 0,02 м | наличие | нет | О, С | создание | |
| | Поручни с двух сторон: | наличие | нет | О, С | создание | |
| | на высоте | 0,9 м | нет | О, С | создание | |
| | не травмирующие завершения поручней | наличие | нет | О, С | создание | |
| | завершающие горизонтальные части поручней | ≥ 0,3 м | нет | О, С | создание | |
| | 3.2. Пандус внутренний к лестнице на уровень 1-го этажа нет | | | | | |
| | Ширина марша | ≥ 1,0 м | - | К | установить пандус | |
| | Угол уклона | ≤5 ° | - | К | | |
| | Разворотные площадки внизу, вверху | ≥1,5 х 1,5 м | - | К | | |



| № поме-щений по плану БТИ | Наименование элемента объекта | Норматив доступности, установленный для инвалидов | Фактическая величина, наличие * | Категория инвалидов, для которых установлен норматив* | Рекомендуемые мероприятия по адаптации при несоответствии нормативу: установка, создание, ремонт, замена или реконструкция | Примечание |
|---|---|---|---|---|---|---|
| 1 | 2 | 3 | 4 | 5 | 6 | 7 |
| | Поручни с двух сторон: | наличие | - | К, О | | |
| | расстояние между поручнями | 0,9-1,0 м | | К, О | | |
| | на высоте (нижний поручень) | 0,7 м | | К | | |
| | на высоте (верхний поручень) | 0,9 м | | О | | |
| | не травмирующие завершения поручней | наличие | | К | | |
| | завершающие горизонтальные части поручней | ≥ 0,3 м | | К, О | | |
| | Колесо отбойники по продольным краям маршей высотой не менее 0,05 м | наличие | | К | | |
| | Пандус переносной (при отсутствии стационарного) | наличие | | К | | |
| | Подъемник для инвалидов (при отсутствии пандуса): | | | | | |
| | стационарный | наличие | | К | | |
| | мобильный | наличие | | К | установка | |
| | 3.3. Коридоры/холлы | | | | | |
| | Ширина полосы движения | ≥ 1,2 м | 1.3 м | К | | |
| | Разворотные площадки | ≥ 1,5 х 1,5 м | 2.39м х1.26 | К | | |
| | Контрольно-пропускные устройства и турникеты (ширина) | ≥ 1,0 м | - | К,О | | не требуется |
| | Указатели направления движения, входа, выхода | наличие | + | К, Г | | |

| № поме-щений по плану БТИ | Наименование элемента объекта | Норматив доступности, установленный для инвалидов | Фактическая величина, наличие | Категория инвалидов, для которых установлен норматив* | Рекомендуемые мероприятия по адаптации при несоответствии нормативу: установка, создание, ремонт, замена или реконструкция | Примечание |
|---|---|---|---|---|---|---|
| 1 | 2 | 3 | 4 | 5 | 6 | 7 |
| | Пиктограммы (доступность, вход, выход) | наличие | + | К, Г | | |
| | Речевые информаторы и маяки** | наличие | - | С | создание | |
| | Экраны, текстовые табло для дублирования звуковой информации** | наличие | - | Г | установка | |
| | Аудиовизуальные информационно-справочные системы** | наличие | - | Г | установка | |
| | Тактильная схема | наличие | - | С | установка | |
| | Место отдыха и ожидания (не реже чем через 25 м): | наличие | - | К, О, С, Г | установка | |
| | для лиц с нарушениями опорно-двигательного аппарата (О): глубина зоны сидения – не менее 1,2 м | ≥ 1 на этаж | - | О | установка | |
| | для колясочников: глубина – 1,5 м, ширина– 0,9 м | ≥ 1 на этаж | - | К | установка | |
| | Навесное оборудование, выступ в зону движения | ≤ 0,1 м | - | С | установка | |
| | Рифленая и (или) контрастно окрашенная полоса на участках пола перед поворотом и дверями (ширина) | 0,6 м | - | С | установка | |
| | Опорные устройства | наличие | - | О,С | установка | |
| | Контрастная маркировка дверных проемов** | наличие | | С | установка | |



| № поме-щений по плану БТИ | Наименование элемента объекта | Норматив доступности, установленный для инвалидов | Фактическая величина, наличие | Категория инвалидов, для которых установлен норматив* | Рекомендуемые мероприятия по адаптации при несоответствии нормативу: установка, создание, ремонт, замена или реконструкция | Примечание |
|---|---|---|---|---|---|---|
| 1 | 2 | 3 | 4 | 5 | 6 | 7 |
| | 3.4. Лестница, перепады высот на этажах (в коридорах)-нет | | | | | |
| | Бортики по боковым краям ступеней, не примыкающие к стенам, высотой не менее 0,02 м | наличие | | О, С | | |
| | Контрастная маркировка | наличие | | С | | |
| | Поручни с двух сторон на лестнице: | наличие | | О | | |
| | на высоте | 0,9 м | | О | | |
| | не травмирующие завершения поручней | наличие | | К | | |
| | завершающие горизонтальные части поручней | наличие | | О | | |
| | 3.5. Пандус внутренний на этаже-нет | | | | | |
| | Ширина марша | ≥ 1,0 м | | К | | |
| | Угол уклона | ≤ 5 ° | | К | | |
| | Разворотные площадки внизу, вверху | ≥ 1,5 х 1,5 м | | К | | |
| | Поручни с двух сторон: | наличие | | К, О | | |
| | на высоте (нижний поручень) | 0,7 м | | К | | |
| | на высоте (верхний поручень) | 0,9 м | | О | | |
| | Колесоотбойники по продольным краям маршей высотой не менее 0,05 м | наличие | | К | | |
| | 3.6. Лестница межэтажная (в зону оказания услуги) | | | | | |
| | Рельефная (тактильная) полоса перед маршем вверху и внизу (ширина 0,3 м) | 0,6 м | нет | С | установка | |
| | Ширина тактильной полосы перед лестничным | 0,3-0,5 м | нет | С | установка | |

| № поме-щений по плану БТИ | Наименование элемента объекта | Норматив доступности, установленный для инвалидов | Фактическая величина, наличие | Категория инвалидов, для которых установлен норматив* | Рекомендуемые мероприятия по адаптации при несоответствии нормативу: установка, создание, ремонт, замена или реконструкция | Примечание |
|---|---|---|---|---|---|---|
| 1 | 2 | 3 | 4 | 5 | 6 | 7 |
| | маршем | | | | | |
| | Контрастная маркировка крайних ступеней | наличие | нет | С | создание | |
| | Бортики по боковым краям ступеней, не примыкающие к стенам, высотой не менее 0,02 м | наличие | нет | О, С | установка | |
| | Поручни непрерывные с двух сторон: | наличие | + | О, С | | |
| | на высоте | 0,9 м | слева 0,64; справа 1.25 | О, С | реконструкция | |
| | не травмирующие завершения поручней | наличие | нет | О, С | установка | |
| | завершающие горизонтальные части поручней вверху, внизу | ≥ 0,3 м | 0,8 | О, С | | |
| | Цифровые контрастные обозначения этажа | наличие | нет | С | создание | |
| | Указатели номера этажа на поручне тактильные** | наличие | нет | С | установка | |
| | Лестница №____(вкладка при наличии других лестниц) | | | | | |
| | 3.7. Лифт пассажирский-нет | | | | | |
| | Кабина: | | | | | |
| | габариты (глубина х ширина) | при новом строительстве – ≥ 1,5 х 1,7 м, для действующих объектов –≥ 1,1х1,4 м | | К | | |
| | ширина дверного проема | при новом | | К | | |



| № поме-щений по плану БТИ | Наименование элемента объекта | Норматив доступности, установленный для инвалидов | Фактическая величина, наличие | Категория инвалидов, для которых установлен норматив* | Рекомендуемые мероприятия по адаптации при несоответствии нормативу: установка, создание, ремонт, замена или реконструкция | Примечание |
|---|---|---|---|---|---|---|
| 1 | 2 | 3 | 4 | 5 | 6 | 7 |
| | | строительстве– ≥ 0,95 м, для действующих объектов–≥ 0,8м | | | | |
| | Зеркало** | наличие | | К | | |
| | Поручни** | наличие | | О | | |
| | Световая и звуковая информация в кабине о движении лифта** | наличие | | Г, С | | |
| | Знак доступности | наличие | | К | | |
| | Цифровые контрастные обозначения этажа напротив лифта | наличие | | С | | |
| | Тактильная маркировка цифр на кнопках управления лифтом | наличие | | С | | |
| | 4. Зона оказания услуги(в зависимости от сферы деятельности) | | | | | |
| | 4.1. Обслуживание через окно/прилавок-нет | | | | | |
| | Высота рабочей поверхности | 0,8-1,1 м | | К | | |
| | Габариты зоны обслуживания (глубина) | ≥ 1,2 м | | К | | |
| | Вкладка при необходимости описания нескольких окон/прилавков | | | | | |
| | 4.2. Обслуживание в кабинете №____ | | | | | |
| | Ширина проема двери | ≥ 0,9 м | 0,72м | К | реконструкция | |
| | Высота порога | отсутствие | отсутствует | К, О | | |
| | Информация тактильная | наличие | нет | С | создание | |

| № поме-щений по плану БТИ | Наименование элемента объекта | Норматив доступности, установленный для инвалидов | Фактическая величина, наличие | Категория инвалидов, для которых установлен норматив* | Рекомендуемые мероприятия по адаптации при несоответствии нормативу: установка, создание, ремонт, замена или реконструкция | Примечание |
|---|---|---|---|---|---|---|
| 1 | 2 | 3 | 4 | 5 | 6 | 7 |
| | Информация визуальная контрастная: | наличие | нет | К, О, С, Г | создание | |
| | размещение на высоте** | ≤ 1,8 м | нет | К | создание | |
| | высота прописных букв** | ≥ 0,025 м | нет | С | создание | |
| | Габариты зоны сидения (глубина) | ≥ 1,2 м | нет | О | создание | |
| | Зона для кресла-коляски | ≥ 1,5 х 1,5 м | нет | К | создание | |
| | Стол с высотой рабочей поверхности | 0,7-0,8 м | + | К, О | | |
| | Вкладка при необходимости описания нескольких кабинетов | | | | | |
| | 4.3. Обслуживание с перемещением в кабинет №____ | | | | | |
| | Ширина полосы движения по зоне обслуживания | ≥ 1,2 м | | К | | |
| | Высота оборудования для посетителей (стеллаж, прилавок, витрина, художественный объект и прочее) | 0,8-1,1 м | | К | | |
| | Вкладка при необходимости описания нескольких маршрутов | | | | | |
| | 4.4. Кабина индивидуального обслуживания №____(примерочная, переговорная, кабина телефона)-нет | | | | | |
| | Ширина х глубина | 1,5х1,5 м | | К | | |
| | Место для сидения** | наличие | | О | | |
| | Крючки для костылей (на высоте 120 см с выступом 12 см)** | наличие | | О | | |
| | Вкладка при необходимости описания нескольких кабин | | | | | |



| № поме-щений по плану БТИ | Наименование элемента объекта | Норматив доступности, установленный для инвалидов | Фактическая величина, наличие | Категория инвалидов, для которых установлен норматив* | Рекомендуемые мероприятия по адаптации при несоответствии нормативу: установка, создание, ремонт, замена или реконструкция | Примечание |
|---|---|---|---|---|---|---|
| 1 | 2 | 3 | 4 | 5 | 6 | 7 |
| | 4.5. Зал (с фиксированными местами зрительный, читальный, ожидания и прочее вместимостью более 50 мест) | | | | | |
| | Доля мест для колясочников | ≥ 2 % | 5% | К | | |
| | Ширина прохода к месту для инвалида на кресле-коляске | ≥ 1,2 м | 1.40 | К | | |
| | Доля мест для лиц с нарушением слуха | ≥ 2 | 3% | Г | | |
| | Вкладка при необходимости описания нескольких залов | | | | | |
| | Специализированная зона обслуживания инвалидов-колясочников | наличие | - | К | Создание | |
| | 5. Санитарно-бытовые помещения | | | | | |
| | 5.1. Санузел для посетителей | | | | | |
| | Санузел | наличие | + | Г | Для сотрудников | |
| | 5.2. Санузел для инвалидов-нет | | | | | |
| | Санузел | наличие | нет | К, О, С | создание | |
| | Знак доступности помещения | наличие | | К | | |
| | Тактильная маркировка санузла | наличие | | С | | |
| | Ширина дверного проема | ≥ 0,9 м | | К, О | | |
| | Направление открывания дверей | наружное | | К | | |
| | Кабины для инвалидов: | | | | | |
| | количество кабин | > 1 шт. | | К, О | | |
| | ширина дверного проема | ≥ 0,9 м | | К, О | | |
| | габариты (минимальная глубина) | ≥ 1,8 м | | К, О, С | | |

| № поме-щений по плану БТИ | Наименование элемента объекта | Норматив доступности, установленный для инвалидов | Фактическая величина, наличие * | Категория инвалидов, для которых установлен норматив* | Рекомендуемые мероприятия по адаптации при несоответствии нормативу: установка, создание, ремонт, замена или реконструкция | Примечание |
|---|---|---|---|---|---|---|
| 1 | 2 | 3 | 4 | 5 | 6 | 7 |
| | 4.5. Зал (с фиксированными местами зрительный, читальный, ожидания и прочее вместимостью более 50 мест) | | | | | |
| | Доля мест для колясочников | ≥ 2 % | 5% | К | | |
| | Ширина прохода к месту для инвалида на кресле-коляске | ≥ 1,2 м | 1.40 | К | | |
| | Доля мест для лиц с нарушением слуха | ≥ 2 | 3% | Г | | |
| | Вкладка при необходимости описания нескольких залов | | | | | |
| | Специализированная зона обслуживания инвалидов-колясочников | наличие | - | К | Создание | |
| | 5. Санитарно-бытовые помещения | | | | | |
| | 5.1. Санузел для посетителей | | | | | |
| | Санузел | наличие | + | Г | Для сотрудников | |
| | 5.2. Санузел для инвалидов-нет | | | | | |
| | Санузел | наличие | нет | К, О, С | создание | |
| | Знак доступности помещения | наличие | | К | | |
| | Тактильная маркировка санузла | наличие | | С | | |
| | Ширина дверного проема | ≥ 0,9 м | | К, О | | |
| | Направление открывания дверей | наружное | | К | | |
| | Кабины для инвалидов: | | | | | |
| | количество кабин | > 1 шт. | | К, О | | |
| | ширина дверного проема | ≥ 0,9 м | | К, О | | |
| | габариты (минимальная глубина) | ≥ 1,8 м | | К, О, С | | |

16

| № поме-щений по плану БТИ | Наименование элемента объекта | Норматив доступности, установленный для инвалидов | Фактическая величина, наличие * | Категория инвалидов, для которых установлен норматив* | Рекомендуемые мероприятия по адаптации при несоответствии нормативу: установка, создание, ремонт, замена или реконструкция | Примечание |
|---|---|---|---|---|---|---|
| 1 | 2 | 3 | 4 | 5 | 6 | 7 |
| | 4.5. Зал (с фиксированными местами зрительный, читальный, ожидания и прочее вместимостью более 50 мест) | | | | | |
| | Доля мест для колясочников | ≥ 2 % | 5% | К | | |
| | Ширина прохода к месту для инвалида на кресле-коляске | ≥ 1,2 м | 1.40 | К | | |
| | Доля мест для лиц с нарушением слуха | ≥ 2 | 3% | Г | | |
| | Вкладка при необходимости описания нескольких залов | | | | | |
| | Специализированная зона обслуживания инвалидов-колясочников | наличие | - | К | Создание | |
| | 5. Санитарно-бытовые помещения | | | | | |
| | 5.1. Санузел для посетителей | | | | | |
| | Санузел | наличие | + | Г | Для сотрудников | |
| | 5.2. Санузел для инвалидов-нет | | | | | |
| | Санузел | наличие | нет | К, О, С | создание | |
| | Знак доступности помещения | наличие | | К | | |
| | Тактильная маркировка санузла | наличие | | С | | |
| | Ширина дверного проема | ≥ 0,9 м | | К, О | | |
| | Направление открывания дверей | наружное | | К | | |
| | Кабины для инвалидов: | | | | | |
| | количество кабин | > 1 шт. | | К, О | | |
| | ширина дверного проема | ≥ 0,9 м | | К, О | | |
| | габариты (минимальная глубина) | ≥ 1,8 м | | К, О, С | | |

| № поме-щений по плану БТИ | Наименование элемента объекта | Норматив доступности, установленный для инвалидов | Фактическая величина, наличие | Категория инвалидов, для которых установлен норматив* | Рекомендуемые мероприятия по адаптации при несоответствии нормативу: установка, создание, ремонт, замена или реконструкция | Примечание |
|---|---|---|---|---|---|---|
| 1 | 2 | 3 | 4 | 5 | 6 | 7 |
| | освещенность | наличие | | К, О, Г, С | создание | |
| | Тактильные средства информации о предоставлении услуги с цифрами, буквами, изготовленными с использованием шрифта Брайля: | наличие | | С | создание | |
| | высота размещения | 1,3-1,4 м | | С | создание | |
| | маркировка кабинетов приема со стороны ручки | наличие | | С | создание | |
| | на кнопках управления лифта | наличие | | С | создание | |
| | на кабинах санитарно-бытовых помещений | наличие | | С | создание | |
| | Текстофоны (текстовые телефоны), текстовые средства связи, в том числе с «бегущей строкой», факсимильные аппараты | наличие (не менее 1шт.) | | Г | создание | |
| | Телефоны с усилителем звука и увеличенными тактильными клавишами | наличие (не менее 1шт.) | | С, Г | создание | |
| | Таксофон с автоматическим перемещением аппарата по высоте (АВ) | наличие | | К | создание | |
| | Речевые информаторы и маяки | наличие | | С | создание | |
| | Звуковой маяк у входа (динамик с радиотрансляцией) с зоной слышимости до 5м | наличие | | С | создание | |



| № поме-щений по плану БТИ | Наименование элемента объекта | Норматив доступности, установленный для инвалидов | Фактическая величина, наличие | Категория инвалидов, для которых установлен норматив* | Рекомендуемые мероприятия по адаптации при несоответствии нормативу: установка, создание, ремонт, замена или реконструкция | Примечание |
|---|---|---|---|---|---|---|
| 1 | 2 | 3 | 4 | 5 | 6 | 7 |
| | Световые текстовые табло для вывода оперативной операции | наличие | | Г, С | создание | |
| | Малогабаритные аудиовизуальные информационно-справочные системы | наличие | | К, С, О, Г | создание | |
| | Индукционная система: | наличие | | Г | создание | |
| | стационарная | наличие | | Г | создание | |
| | переносная | наличие | | Г | создание | |

7. Выводы

При проведении обследования были выявлены следующие нарушения:

1.Прилегающая территория:
-ширина калитки не соответствует нормативу, необходима реконструкция.
-Отсутствуют указатели направления движения, необходима установка.
-отсутствует тактильная полоса перед съездом, требуется создание.
-отсутствует автостоянка, требуется создание.

2. Входная группа:
-Отсутствуют поручни (ограждение) при высоте площадки более 45 см. , требуется установка
-Отсутствует водоотвод над входной площадкой, требуется установка
-Габариты тамбура не соответствуют нормативу, требуется реконструкция.
-Ширина дверного проема не соответствует нормативу, требуется реконструкция.
-высота наружного порога не соответствует нормативу, требуется замена.
-Отсутствует контрастная маркировка прозрачных дверей, требуется создание.

3.Пути движения на объекте:
- отсутствует маркировка крайних ступеней, требуется создание

-отсутствуют бортики по боковым краям ступеней, требуется создание
- отсутствуют бортики по краям ступеней, требуется создание
- отсутствуют поручни с двух сторон, требуется создание
-отсутствуют не травмирующие завершения поручней, требуется создание
-отсутствуют завершающие горизонтальные части поручней, требуется создание
- отсутствует внутренний пандус на уровень первого этажа, требуется установка
- отсутствуют речевые информаторы и маяки, требуется создание
-Отсутствуют экраны, текстовые табло для дублирования звуковой информации, требуется создание
-Отсутствуют аудиовизуальные информационно-справочные системы, требуется создание
-Отсутствует тактильная схема
-Отсутствует навесное оборудование, выступ в зону движения, требуется создание
-Отсутствует рифленая и (или) контрастно окрашенная полоса на участках пола перед поворотом и дверями, требуется создание
-Отсутствуют опорные устройства, требуется создание
-Отсутствует контрастная маркировка дверных проемов, требуется создание
-Отсутствует рельефная полоса перед маршем вверху и внизу, требуется создание
- Отсутствует контрастная маркировка крайних ступеней, требуется создание
- Отсутствуют бортики по боковым краям ступеней, требуется создание
- Поручни по краям ступеней не соответствуют нормативам, требуется создание
- Отсутствуют завершающие горизонтальные части поручней вверху и внизу, требуется создание
- Отсутствуют цифровые контрастные обозначения этажа, требуется создание
- Отсутствуют указатели номера этажа на поручне тактильные, требуется создание

4.Зона оказания услуги:
-Ширина проема двери не соответствует нормативам, требуется создание
-Отсутствует тактильная информация, требуется создание
-Отсутствует визуальная контрастная информация, требуется создание
-Габариты зоны сидения (глубина) не соответствуют требованиям, требуется создание
-Отсутствуют специально оборудованные зоны для инвалидов -колясочников, требуется создание

5. Санитарно-бытовые помещения:
-Отсутствует санузел для инвалидов, требуется создание.

6. Средства информации и телекоммуникации:
-Отсутствуют визуальные средства информации о предоставлении услуги, требуется создание.
-Отсутствуют надписи , требуется создание.
-Отсутствует освещенность, требуется создание.
-Отсутствуют указатели, пиктограммы, требуется создание.
-Отсутствует освещенность указателей, требуется создание.
-Отсутствуют тактильные средства информации о предоставлении услуги с цифрами, буквами, изготовленными с использованием шрифта



Брайля, требуется создание
- Отсутствует маркировка кабинетов приема со стороны ручки, на кнопках управления лифта, требуется создание.
- Отсутствует маркировка кабинетов приема на кабинах санитарно-бытовых помещений, требуется создание.
- Отсутствуют текстофоны (текстовые телефоны), текстовые средства связи, в том числе с «бегущей строкой», факсимильные аппараты, требуется создание.
-Отсутствуют телефоны с усилителем звука и увеличенными тактильными клавишами, требуется создание.
-Отсутствует таксофон с автоматическим перемещением аппарата по высоте (АВ), требуется создание.
-Отсутствуют речевые информаторы и маяки, требуется создание.
-Отсутствует звуковой маяк у входа (динамик с радиотрансляцией) с зоной слышимости до 5м, требуется создание.
-Отсутствуют световые текстовые табло для вывода оперативной операции, требуется создание.
-Отсутствуют малогабаритные аудиовизуальные информационно-справочные системы, требуется создание.
- Отсутствует индукционная система( стационарная и переносная), требуется создание.

Приложения: 1.

| Представитель рабочей группы | Представитель организации, эксплуатирующей объект |
|---|---|
| Начальник отдела архитектуры и градостроительства Администрации м.р. Ставропольский | Директор ГБОУ СОШ СПДС «Теремок» с. Александровка |
| (должность) | (должность) |
| (подпись) И.В. Окольнова | (подпись) М.П. С.В. Мотовичев (Ф.И.О.) |
| «12» 02 20 18 г. | «12» 02 20 18 г. |

*Принятые сокращения категорий лиц с ограничениями жизнедеятельности (в соответствии со сводом правил «СНиП 35-01-2001 «Доступность зданий и сооружений для маломобильных групп населения» (СП 59.13330.2012), утвержденным приказом Минрегиона России от 27.12.2011 № 605):
Г – люди, не имеющие ограничений по мобильности, в том числе с дефектами слуха;
С– немощные люди, мобильность которых снижена из-за старения организма (инвалиды по старости); инвалиды на протезах; инвалиды с недостатками зрения, пользующиеся белой тростью; люди с психическими отклонениями;
О – инвалиды, использующие при движении дополнительные опоры (костыли, палки);
К– инвалиды, передвигающиеся на креслах-колясках, приводимых в движение вручную.
**Мероприятия,рекомендованные сводом правил «СНиП 35-01-2001 «Доступность зданий и сооружений для маломобильных групп населения» (СП 59.13330.2012), утвержденным приказом Минрегиона России от 27.12.2011 № 605.

Приложение1

К Акту обследования к паспорту доступности от « 12»февраля 2018 г.

I Результаты обследования:

1.Территории, прилегающей к зданию (участка)

Государственное бюджетное общеобразовательное учреждение Самарской области средняя общеобразовательная школа с. Александровка муниципального района Ставропольский Самарской области структурное подразделение «детский сад «Теремок»;

| № п/п | Наименование функционально-планировочного элемента | Наличие элемента | | | Выявление нарушения и замечания | | Работы по адаптации объектов | |
|---|---|---|---|---|---|---|---|---|
| | | есть/нет | № на плане | № фото | Содержание | Значимо для инвалида (категория) | Содержание | Виды работ |
| 1.1 | Вход (входы) на территорию | да | | №1 | Отсутствуют обозначающие знаки для МГН, сигнальные и направляющие полосы МГН | К,О,С,Г,У | Привести в соответствие | Текущий ремонт |
| 1.2 | Путь (пути) движения на территории | да | | №2 | Отсутствуют сигнальные и направляющие полосы, так же акустическая, тактильная и визуальная информация на пути следования к объекту МГН | К,О,С,Г,У | Привести в соответствие | Текущий ремонт |
| 1.3 | Лестница наружная | нет | | №2 | Отсутствует | - | - | - |
| 1.4 | Пандус наружный | нет | | - | Отсутствует | - | - | - |
| 1.5 | Автостоянка и парковка | нет | | - | Отсутствует | - | - | - |
| | ОБЩИЕ требования к зоне | | | | | | | |

II Заключение по зоне:

| Наименование структурно-функциональной зоны | Состояние доступности | Приложение | | Рекомендации по адаптации |
|---|---|---|---|---|
| | | № на плане | № фото | |
| Территории, прилегающие к зданию | ДЧ-И(Г,У) | | Фото №1 | Текущий ремонт |
| | | | | |

Фото №1 Вход на территорию.

Фото №2 Путь движения по территории,

лестница наружная отсутствует.

Приложение 2

К Акту обследования к паспорту доступности от « 12»февраля 2018 г.

I Результаты обследования:

2.Входа (входов) в здание

Государственное бюджетное общеобразовательное учреждение Самарской области средняя общеобразовательная школа с. Александровка муниципального района Ставропольский Самарской области структурное подразделение «детский сад «Теремок»;

| № п/п | Наименование функционально-планировочного элемента | Наличие элемента | | | Выявленные нарушения и замечания | | Работы по адаптации объектов | |
|---|---|---|---|---|---|---|---|---|
| | | есть/нет | № на плане | № фото | Содержание | Значимо для инвалида (категория) | Содержание | Виды работ |
| 2.1 | Лестница(наружная) | нет | №2 | №2 | | К,О,С | Соответствует | |
| *2.2 | Пандус наружный | нет | - | | отсутствует | К,О | не требуется | |
| 2.3 | Входная площадка перед дверью | да | | №2 | Отсутствуют обозначающие знаки, разметка, сигнальные направляющие полосы | К,О,С,Г,У | Привести в соответствие | Текущий ремонт |
| 2.4 | Дверь входная | да | | №3 | Отсутствует противоударная полоса, смотровые панели,тактильные обозначения на ручки | К,О,С | Привести в соответствие | Текущий ремонт |
| 2.5 | Тамбур | да | | №4 | Размеры тамбура не соответствуют параметрам доступности | К,О,С,Г,У | Привести в соответствие | Текущий ремонт |
| | ОБЩИЕ требования | | | | Отсутствуют сигнальные и направляющие полосы для МГН | К,О,С,Г,У | Привести в соответствие | Текущий ремонт |

II Заключение по зоне:

| Наименование структурно-функциональной зоны | Состояние доступности | Приложение | | Рекомендации по адаптации (вид работы) |
|---|---|---|---|---|
| | | № на плане | № фото | |
| Вход(входы) в здание | ДЧ-И (О,Г,К) | | | текущий ремонт |




Фото №3 Дверь входная



Фото №4 Тамбур

Приложение 3

К Акту обследования к паспорту доступности от « 12»февраля 2018 г.

I Результаты обследования:

3.Пути (путей) движения внутри здания (в т.ч. путей эвакуации)

Государственное бюджетное общеобразовательное учреждение Самарской области средняя общеобразовательная школа с. Александровка муниципального района Ставропольский Самарской области структурное подразделение «детский сад «Теремок»;

| № п/п | Наименование функционально - планировочного элемента | Наличие элемента | | | Выявленные нарушения | | Работы по адаптации объектов | |
|---|---|---|---|---|---|---|---|---|
| | | есть/нет | № на плане | № фото | Содержание | Значимость для инвалида( категория) | Содержание | Виды работ |
| 3.1 | Коридор, вестибюль, зона ожидания, галерея, балкон | нет | | №5 | | | | |
| 3.2 | Лестница внутри здания | да | | №6 | Отсутствуют дополнительные разделительные поручни, завершающие части поручней не соответствуют нормам безопасности | К,О,С | Привести в соответствие | Текущий ремонт |
| 3.3 | Пандус внутри здания | нет | | №6 | Отсутствует | К,О | Привести в соответствие | Текущий ремонт |
| 3.4 | Лифт пассажирский или подъемник | нет | | | | | | |
| 3.5 | Дверь | да | | №7 | Отсутствуют информирующие обозначения помещений. Отсутствуют смотровые панели, противоударные полосы | К,О,С | Привести в соответствие | Текущий ремонт |
| 3.6 | Пути эвакуации ( в т.ч. зоны безопасности) | да | | | Универсальные требования к путям эвакуации не соответствуют требованиям | К,О,С,Г,У | Привести в соответствие | Текущий ремонт |
| | ОБЩИЕ требования | | | | Универсальные требования к путям эвакуации не соответствуют требованиям | К,О,С,Г,У | Привести в соответствие | Текущий ремонт |

II Заключение по зоне

| Наименование структурно-функциональной зоны | Состояние доступности | Приложение | | Рекомендации по адаптации (вид работы) |
|---|---|---|---|---|
| | | № на плане | № фото | |
| Путь (пути) движения внутри здания в том числе пути эвакуации | ДЧ-И (Г,У) | | | |



Фото № 5 Коридор, вестибюль



Фото №6 Лестница внутри здания




Фото №7 Входная дверь внутри здания

Приложение 4

К Акту обследования к паспорту доступности от « 12»февраля 2018 г..

I Результаты обследования:

4. Зоны целевого назначения здания (целевого посещения объекта)

Государственное бюджетное общеобразовательное учреждение Самарской области средняя общеобразовательная школа с. Александровка муниципального района Ставропольский Самарской области структурное подразделение «детский сад «Теремок»;

| № п/п | Наименование функционально-планировочного элемента | Наличие элемента | | | Выявленные нарушения и замечания | | Работа по адаптации объектов | |
|---|---|---|---|---|---|---|---|---|
| | | есть/нет | № на плане | № на фото | Содержание | Значимо для инвалида(категория) | Содержание | Виды работ |
| 4.1 | Кабинетная форма обслуживания | да | | | Отсутствуют информирующие обозначения помещений, не соответствует количество свободного пространства для маневров инвалидам | К,О,С,Г,У | Привести в соответствие | Текущий ремонт |
| 4.2 | Зальная форма обслуживания | да | | | Отсутствуют приспособленные выходы для МГН, меры безопасности не соответствуют нормам, места для лиц с дефектами слуха отсутствуют | К,О,С,Г,У | Привести в соответствие | Текущий ремонт |
| 4.3 | Прилавочная форма обслуживания | - | - | - | - | - | - | - |
| 4.4 | Форма обслуживания с перемещением по маршруту | - | - | - | - | - | - | - |
| 4.5 | Кабина индивидуального обслуживания | - | - | - | - | - | - | - |

| | | | | | | | | |
|---|---|---|---|---|---|---|---|---|
| | ОБЩИЕ требования к зоне | | | | Не соответствует количество свободного пространства для маневров инвалидам. Отсутствуют приспособленные выходы для МГН, меры безопасности не соответствуют нормам, места для лиц с дефектами слуха отсутствуют | К,О,С,Г,У | Привести в соответствие | Текущий ремонт |

II Заключение по зоне

| Наименование структурно-функциональной зоны | Состояние доступности | Приложение | | Рекомендации по адаптации (вид работы) |
|---|---|---|---|---|
| | | № на плане | № фото | |
| Зоны целевого назначения здания | ДЧ-И (Г,У) | | | |

Приложение 5

К Акту обследования к паспорту доступности от « 12»февраля 2018 г.

I Результаты обследования:

5. Санитарно-гигиенических помещений

Государственное бюджетное общеобразовательное учреждение Самарской области средняя общеобразовательная школа с. Александровка муниципального района Ставропольский Самарской области структурное подразделение «детский сад «Теремок»;

| № п/п | Наименование функционально-планировочного элемента | Наличие элемента | | | Выявленные нарушения и замечания | | Работа по адаптации объектов | |
|---|---|---|---|---|---|---|---|---|
| | | есть/нет | № на плане | № на фото | Содержание | Значимо для инвалида(категория) | Содержание | Виды работ |
| 5.1 | Туалетная комната | да | | №8 | Отсутствуют туалетные комнаты, приспособленные для отдельных категорий инвалидов | К,О,С | Привести в соответствие | Текущий ремонт |
| 5.2 | Душевая/ванная комната | нет | - | - | - | - | - | - |
| 5.3 | Бытовая комната/гардеробная | нет | - | - | - | - | - | - |
| | ОБЩИЕ требования к зоне | | | | Отсутствуют туалетные комнаты, приспособленные для отдельных категорий инвалидов | К,О,С | Привести в соответствие | Текущий ремонт |

II Заключение по зоне

| Наименование структурно-функциональной зоны | Состояние доступности | Приложение | | Рекомендации по адаптации (вид работы) |
|---|---|---|---|---|
| | | № на плане | № фото | |
| Санитарно-гигиенические помещения | ДЧ-И (Г,У) | | | Текущий ремонт |

Фото № 8 Туалетная комната

Приложение 6

К Акту обследования к паспорту доступности от « 12»февраля 2018 г.

I Результаты обследования:

6. Системы информации на объекте

Государственное бюджетное общеобразовательное учреждение Самарской области средняя общеобразовательная школа с. Александровка муниципального района Ставропольский Самарской области структурное подразделение «детский сад «Теремок»;

| № п/п | Наименование функционально-планировочного элемента | Наличие элемента | | | Выявленные нарушения и замечания | | Работа по адаптации объектов | |
|---|---|---|---|---|---|---|---|---|
| | | есть/нет | № на плане | № на фото | Содержание | Значимо для инвалида(категория) | Содержание | Виды работ |
| 6.1 | Визуальные средства | нет | | | Отсутствует | Г,С | Привести в соответствие | Текущий ремонт |
| 6.2 | Акустические средства | нет | | | Отсутствует | Г,С | Привести в соответствие | Текущий ремонт |
| 5.3 | Тактильные средства | нет | | | Отсутствует | Г,С | Привести в соответствие | Текущий ремонт |
| | ОБЩИЕ требования к зоне | | | | Отсутствует визуальная, акустическая,тактильная,звуковая информация | Г,С | Привести в соответствие | Текущий ремонт |

II Заключение по зоне

| Наименование структурно-функциональной зоны | Состояние доступности | Приложение | | Рекомендации по адаптации (вид работы) |
|---|---|---|---|---|
| | | № на плане | № фото | |
| Системы информации на объекте | ВНД | | | Текущий ремонт |

МБОУ СОШ
с. Александровка
СПДС „Теремок"

1 этаж

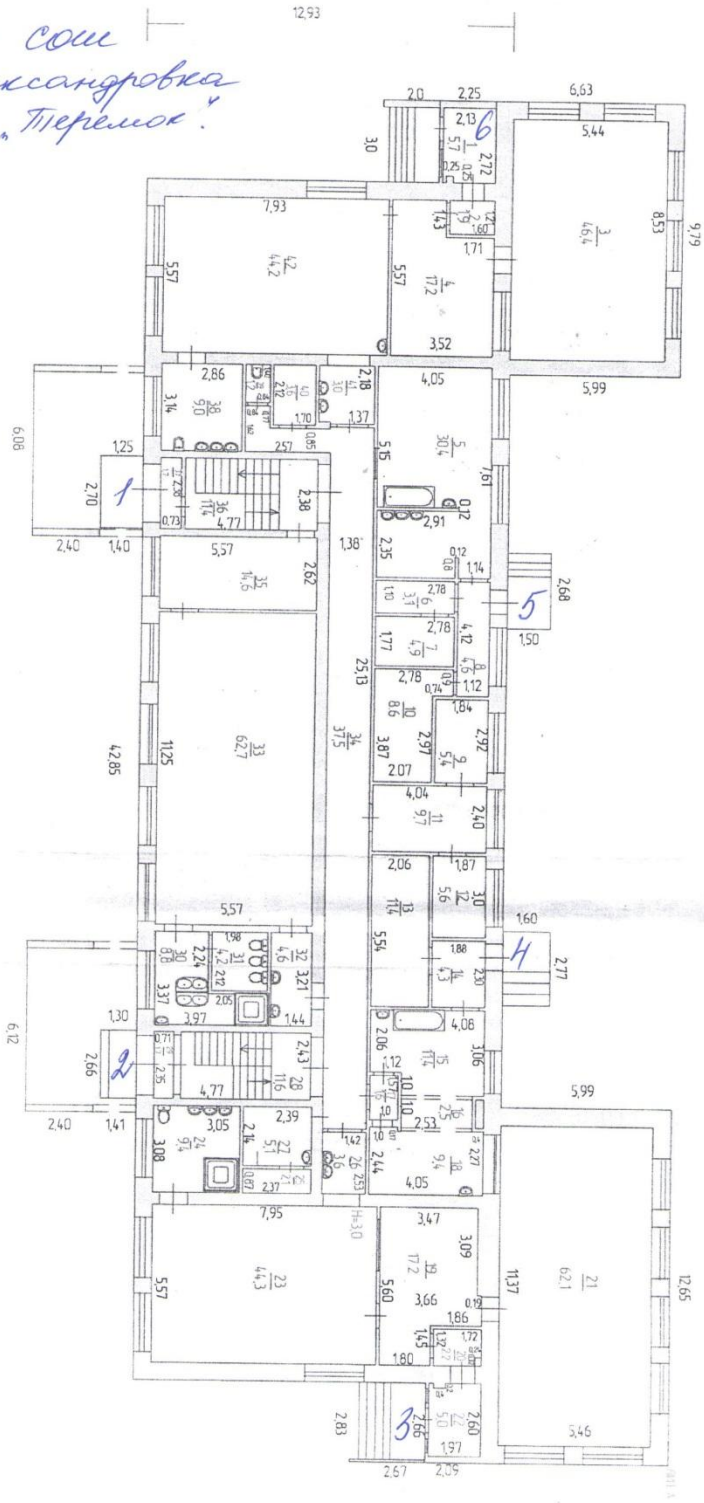


1,2,3,4,5,6 – N входа

N 1 – центральный вход

ГБОУ СОШ
с. Александровка
СПДС „Теремок"

2 этаж

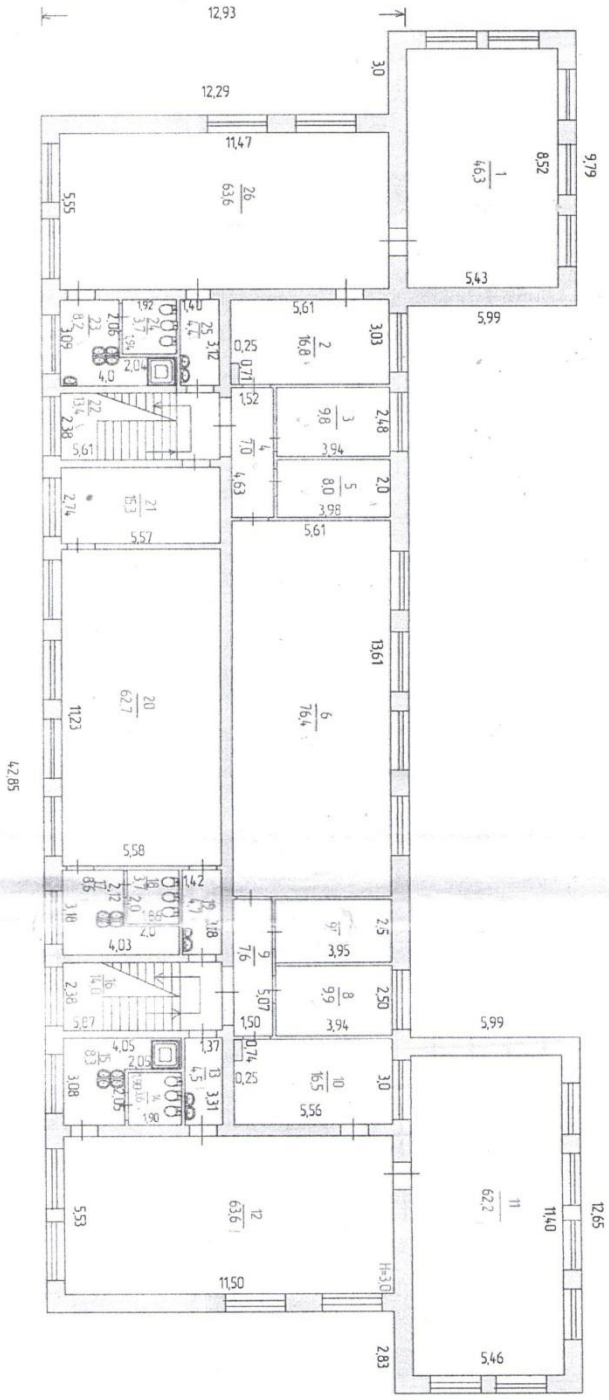

ГБОУ СОШ
с. Александровка
СПДС „Теремок"

Территория

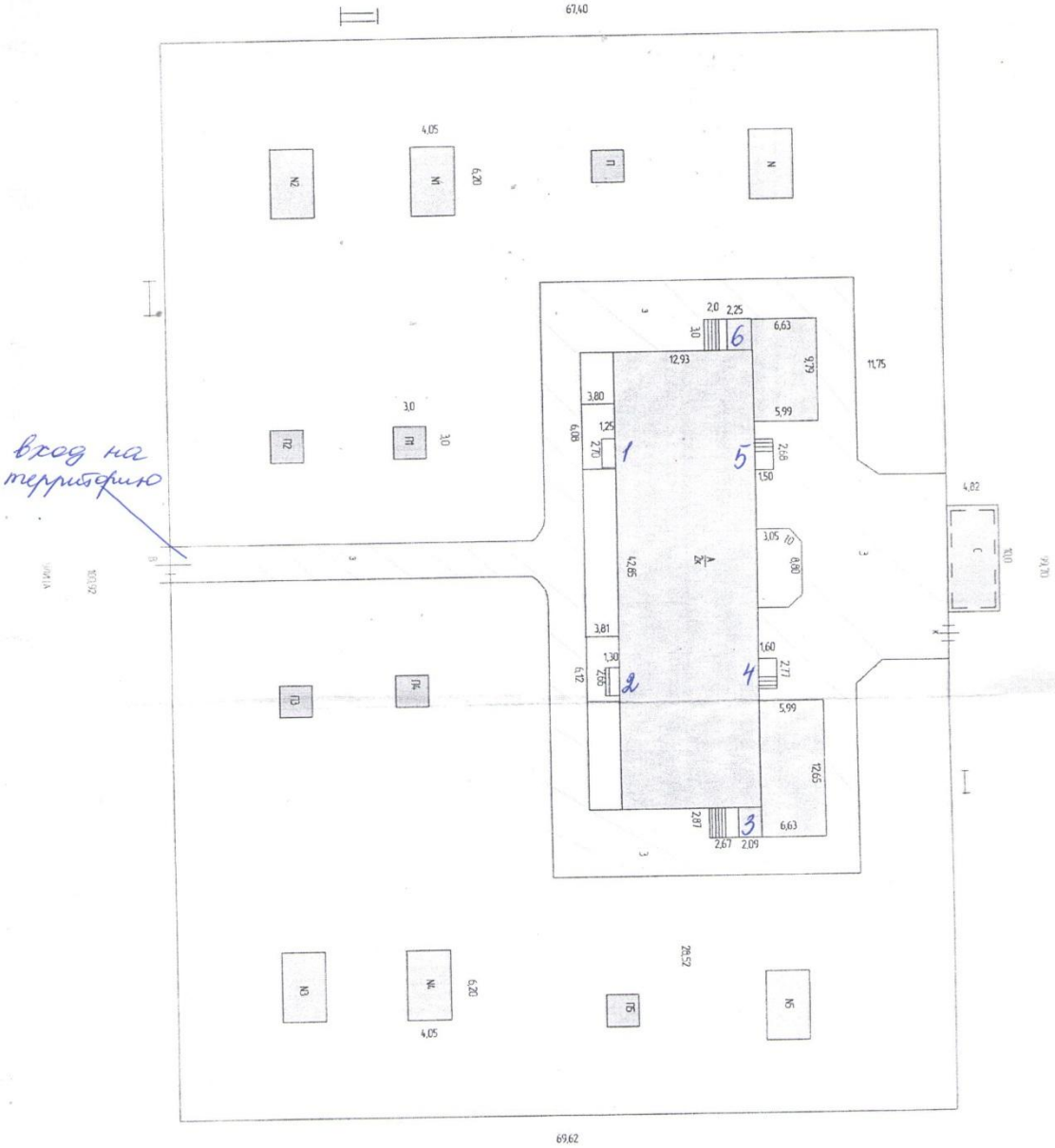


1,2,3,4,5,6 – № входа