

«СОГЛАСОВАНО»

Глава сельского поселения

Александровка

_____ Т.В.Тиханова

«__»_____ 2024 г.

«УТВЕРЖДАЮ»

Директор ГБОУ СОШ

с. Александровка

_____ Ю.В. Воронкова

«__»_____ 2024 г.

Начальник отдела Госавтоинспекции О МВД

России по Ставропольскому району

подполковник полиции

_____ А.Н. Ефанов

«__»_____ 2024 г.

«СОГЛАСОВАНО»

Руководитель Центрального

управления министерства

образования

Самарской области

_____ А.Н. Двирник

«__»_____ 2024 г.

ПАСПОРТ

дорожной безопасности образовательной организации

ГБОУ СОШ с. Александровка

муниципального района Ставропольский Самарской области

2024

Общие сведения

Государственное бюджетное общеобразовательное учреждение Самарской области средняя общеобразовательная школа с. Александровка муниципального района Ставропольский Самарской области

Тип образовательной организации общеобразовательное учреждение

Юридический адрес: 445161, Российская Федерация, Самарская область, муниципальный район Ставропольский, сельское поселение Александровка, село Александровка, ул. Фабричная, д.32.

Фактический адрес: 445161, Российская Федерация, Самарская область, муниципальный район Ставропольский, сельское поселение Александровка, село Александровка, ул. Фабричная, д.32.

Руководители образовательной организации:

Директор (заведующий) Воронкова Юлия Владимировна 8(8482)238-150
(фамилия, имя, отчество) *(телефон)*

Заместитель директора по учебной работе Логвина Людмила Ивановна 8(8482)238-150
(фамилия, имя, отчество) *(телефон)*

Заместитель директора по воспитательной работе и.о. Мишина Татьяна Николаевна 8(8482)238-150
(фамилия, имя, отчество) *(телефон)*

Ответственные работники
муниципального органа
образования

специалист по контролю за осуществлением школьных перевозок
(должность)

Заярин Андрей Геннадьевич 8(84862)2-35-55
(фамилия, имя, отчество) *(телефон)*

Ответственные от Госавтоинспекции

Старший инспектор ДПС Госавтоинспекции О МВД России по Ставропольскому району капитан полиции

(должность)

Кондратий Сергей Анатольевич 892772146891
(фамилия, имя, отчество) *(телефон)*

Ответственные работники
за мероприятия по профилактике
детского травматизма и.о. заместителя директора по воспитательной работе

(должность)

Мишина Татьяна Николаевна 8(8482)238-150
(фамилия, имя, отчество) *(телефон)*

Руководитель или ответственный
работник дорожно-эксплуатационной
организации, осуществляющей
содержание улично-дорожной
сети (УДС)*

Тиханова Татьяна Владимировна 8(8482)238-162
(фамилия, имя, отчество) (телефон)

Руководитель или ответственный
работник дорожно-эксплуатационной
организации, осуществляющей
содержание технических средств
организации дорожного
движения (ТСОДД)*

Тиханова Татьяна Владимировна 8(8482)238-162
(фамилия, имя, отчество) (телефон)

Количество обучающихся (учащихся, воспитанников) _____ 167 _____

Наличие уголка по БДД имеется в рекреации начальных классов на 1 этаже
(если имеется, указать место расположения)

Наличие класса по БДД _____ - _____
(если имеется, указать место расположения)

Наличие автогородка (площадки) по БДД _____ - _____

Наличие автобуса в образовательной организации _____ - _____

Владелец автобуса _____ - _____

Время занятий в образовательной организации:

1-ая смена: 08 час. 00 мин. – 14 час.30 мин. (период)

внеклассные занятия: 14 час. 30 мин. – 19 час. 30 мин. (период)

Телефоны оперативных служб:

МЧС : 112

Полиция: 02

Скорая помощь: 03

* Дорожно-эксплуатационные организации, осуществляющие содержание УДС и ТСОДД, несут ответственность в соответствии с законодательством Российской Федерации (Федеральный закон «О безопасности дорожного движения» от 10 декабря 1995 г. № 196-ФЗ, Кодекс Российской Федерации об административных правонарушениях, Гражданский кодекс Российской Федерации)

Содержание

I. План-схемы образовательной организации (ГБОУ СОШ с. Александровка).

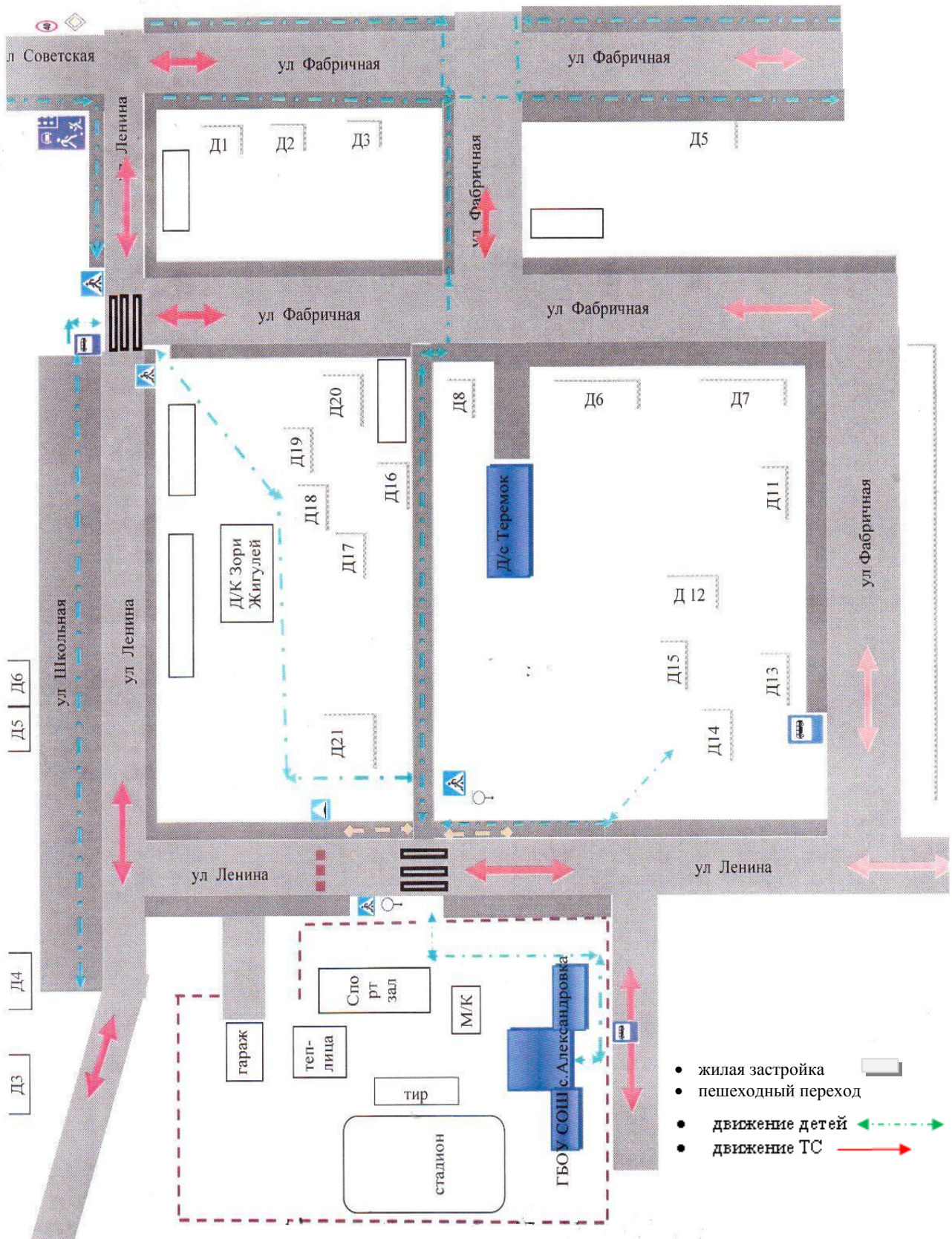
1. Район расположения образовательной организации, пути движения транспортных средств и детей (обучающихся).
2. Организация дорожного движения в непосредственной близости от образовательной организации с размещением соответствующих технических средств организации дорожного движения, маршруты движения детей и расположение парковочных мест.
3. Маршруты движения организованных групп детей от образовательной организации к стадиону, парку или спортивно-оздоровительному комплексу.
4. Пути движения транспортных средств к местам разгрузки/погрузки и рекомендуемые безопасные пути передвижения детей по территории образовательной организации.

II. Приложения.

План-схема пути движения транспортных средств и детей при проведении дорожных ремонтно-строительных работ вблизи образовательной организации.

I. План-схемы ГБОУ СОШ с. Александровка

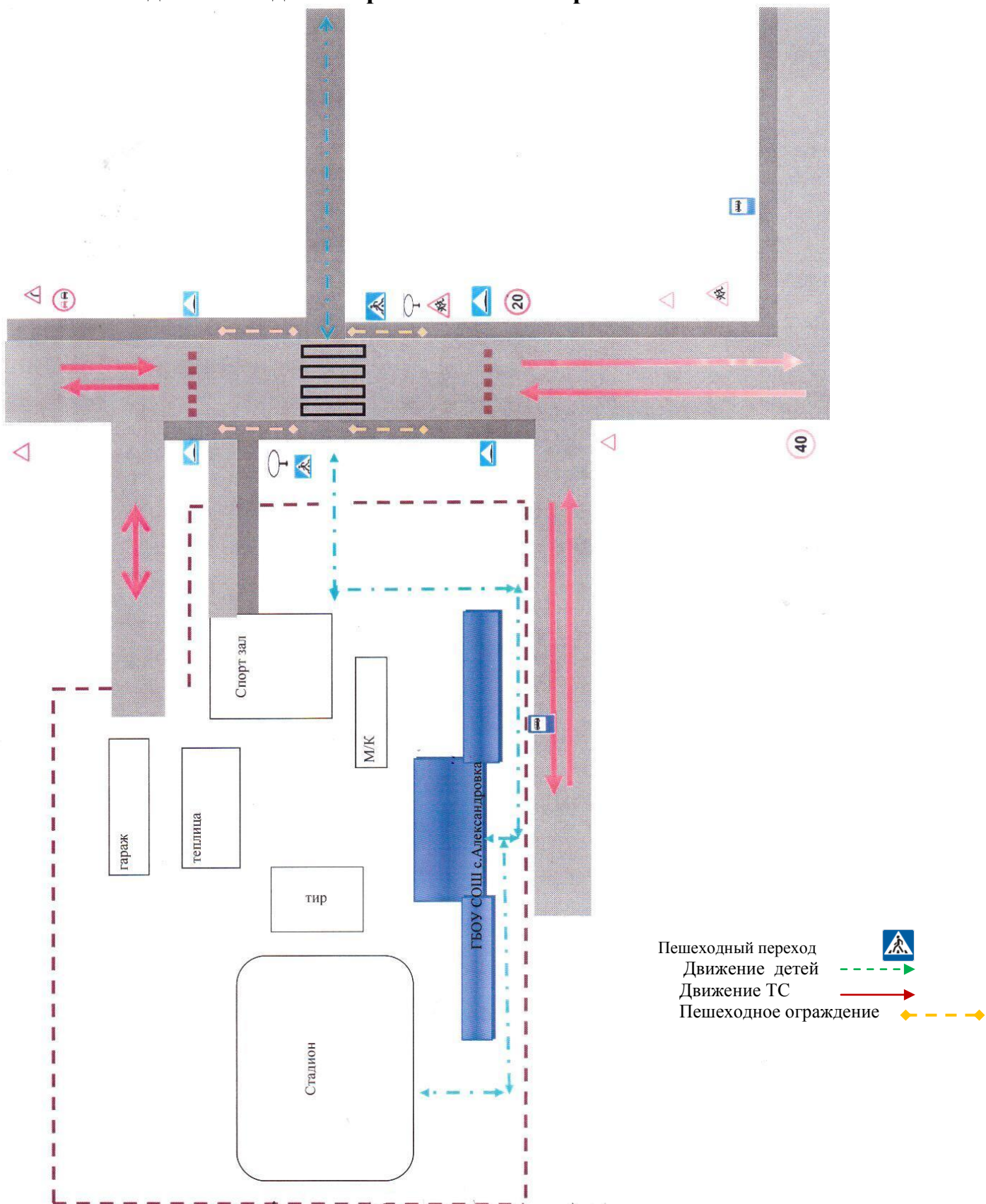
1. Район расположения ГБОУ СОШ с. Александровка, пути движения транспортных средств и детей (обучающихся)



**Описание плана-схемы расположения ОУ,
Пути передвижения транспортных средств и детей (учеников)
Район расположения.**

1. ГБОУ СОШ с. Александровка определена группой жилых домов с улиц Фабричной, Ленина, Советской, Школьной, Станционной, Спартака, Степана Разина, Красноармейской, Кирова.
Близ территории нет остановки общественного транспорта.
2. Территория указанная в схеме включает в себя:
 - образовательное учреждение;
 - стадион на территории ОУ;
 - жилые дома села, в которых проживают дети ОУ;
 - автомобильные дороги.
3. На схеме обозначено:
 - расположение жилых домов, зданий и сооружений;
 - сеть автомобильных дорог;
 - пути движения транспортных средств;
 - пути движения детей из (в) ОУ;
 - уличные пешеходные переходы;
 - опасные зоны, где дети часто пересекают проезжую часть.

2. Схема организации дорожного движения в непосредственной близости от ГБОУ СОШ с. Александровка с размещением соответствующих технических средств организации дорожного движения, маршрутов движения детей и расположением парковочных мест



Описание схемы организации дорожного движения в непосредственной близости от ГБОУ СОШ с. Александровка

1. Схема организации дорожного движения ограничена автомобильными дорогами, находящимися в непосредственной близости от образовательной организации по улице Фабричной и улице Ленина.

2. На схеме обозначаются:

- здание образовательной организации с указанием территории, принадлежащей непосредственно образовательной организации указано ограждение территории;

- автомобильные дороги и тротуары;

- уличные пешеходные переходы на подходах к образовательной организации;

- дислокация существующих дорожных знаков и дорожной разметки;


- другие технические средства организации дорожного движения;


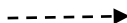

- направление движения транспортных средств по проезжей части;

- направление безопасного маршрута движения детей.

3. На схеме указано расположение остановок маршрутных транспортных средств и безопасные маршруты движения детей от остановочного пункта к образовательной организации и обратно;

3. Пути движения транспортных средств к местам разгрузки/погрузки и рекомендуемые безопасные пути передвижения детей по территории образовательной организации



- Рекомендуемое движение детей по территории на время движения ТС к месту погрузки/ разгрузки 
- Движение транспортных средств 
- Ограждение ОУ 

Описание схемы пути движения транспортных средств к местам разгрузки/погрузки и рекомендуемые безопасные пути передвижения детей по территории образовательной организации

На схеме указывается траектория движения транспортных средств на территории образовательной организации, в том числе места погрузки/разгрузки, а также безопасный маршрут движения детей во время погрузочно-разгрузочных работ.

В целях обеспечения безопасного движения детей по территории образовательной организации, исключено пересечения путей движения детей и путей движения транспортных средств.